


**Ville de VELAUX**  
 Hôtel de ville, 997 avenue Jean Moulin, 13880 VELAUX  
 Tél : 04 42 87 73 73 / Fax : 04 42 87 73 74

Dossier :

**MODIFICATION N°1 DU PLAN LOCAL D'URBANISME DE VELAUX (13)**

PIECE N°: **4f** TITRE: **REGLEMENT GRAPHIQUE ALEA INONDATION**

DATES DE PROCEDURE :





Plan Local d'Urbanisme approuvé par délibération du Conseil Municipal du : 28/12/2015  
 Modification n°1 du Plan Local d'urbanisme prescrite par arrêté n°24/17 du Conseil Municipal du : 03/08/2017

SOURCES :





Cadastre® Droit de l'Etat réservé, 2017  
 Aléa inondation, Safege - Suez Environnement, 2015 / Artelia, 2017


Bureau d'études CYCLADES  
 Espace Wagner, 10 rue du lieutenant Parayre - Bâtiment A1, 13290 Aix en Provence  
 Tel : 04 42 60 78 20 / Fax : 04 42 24 33 14

**LEGENDE**

-  Limite communale
-  Bâti
-  Parcelle
-  Zonage PLU

**Aléa inondation**

-  faible à modéré
-  modéré
-  fort
-  résiduel

 Hauteurs des plus hautes eaux

Echelle : 1 / 1500

