

 **Ville de VELAUX**
 Hôtel de ville, 997 avenue Jean Moulin, 13880 VELAUX
 Tél : 04 42 87 73 73 / Fax : 04 42 87 73 74

Dossier :

MODIFICATION N°1 DU PLAN LOCAL D'URBANISME DE VELAUX (13)

PIECE N° : TITRE :

4c REGLEMENT GRAPHIQUE ALEA INONDATION

DATES DE PROCEDURE :










Plan Local d'Urbanisme approuvé par délibération du Conseil Municipal du : 28/12/2015
 Modification n°1 du Plan Local d'urbanisme prescrite par arrêté n°24/17 du Conseil Municipal du : 03/08/2017

SOURCES :

Cadastre® Droit de l'Etat réservé, 2017
 Aléa inondation, Safege - Suez Environnement, 2015 / Artelia, 2017

Bureau d'études CYCLADES
 Espace Wagner, 10 rue du lieutenant Parayre - Bâtiment A1, 13290 Aix en Provence
 Tel : 04 42 60 78 20 / Fax : 04 42 24 33 14

LEGENDE

-  Limite communale
-  Bâti
-  Parcelle
-  UA Zonage PLU
- Aléa inondation**
-  faible à modéré
-  modéré
-  fort
-  résiduel
-  Hauteurs des plus hautes eaux

Echelle : 1 / 4000

