

 **Ville de VELAUX**
 Hôtel de ville, 997 avenue Jean Moulin, 13880 VELAUX
 Tél : 04 42 87 73 73 / Fax : 04 42 87 73 74

Dossier :

MODIFICATION N°1 DU PLAN LOCAL D'URBANISME DE VELAUX (13)

PIECE N° : TITRE :

4g REGLEMENT GRAPHIQUE ALEA INONDATION ET COTES PHE ARC OUEST

DATES DE PROCEDURE :




Plan Local d'Urbanisme approuvé par délibération du Conseil Municipal du : 28/12/2015
 Modification n°1 du Plan Local d'urbanisme prescrite par arrêté n°24/17 du Conseil Municipal du : 03/08/2017
 Modification n°1 du Plan Local d'urbanisme approuvé le : 20/12/2017

SOURCES :
 Cadastre® Droit de l'Etat réservé, 2017
 Aléa inondation, Safege - Suez Environnement, 2015 / Artelia, 2017




Bureau d'études CYCLODES
 Espace Wagner, 10 rue du lieutenant Parayre - Bâtiment A1, 13290 Aix en Provence
 Tel : 04 42 80 78 20 / Fax : 04 42 24 33 14



LEGENDE

-  Limite communale
-  Bâti
-  Parcelle
-  Zonage PLU

Aléa inondation

-  faible à modéré
-  modéré
-  fort
-  résiduel

• Hauteurs des plus hautes eaux

Echelle : 1 / 4000

